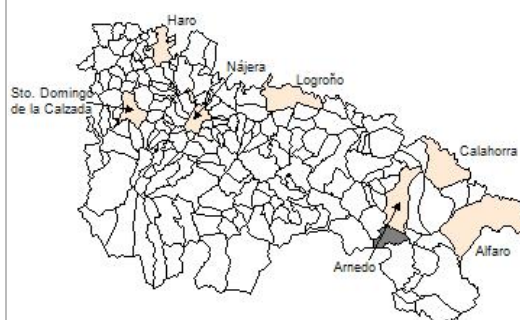


1. Datos Generales

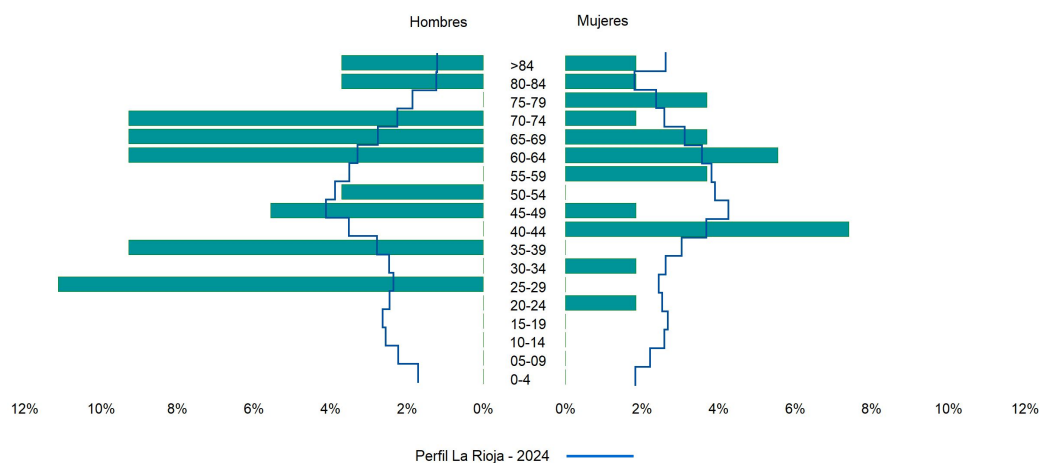
Código INE	26100
Municipio	Muro de Aguas
Partido judicial	Calahorra
Zona de salud	Arnedo
Superficie municipal (Km2)	30,9
Altitud máx. del núcleo de población principal (m)	891
Distancia a la capital	67
Número de núcleos	4



2. Evolución Demográfica

Padrón	2022	2023	2024
Total	63	57	54
Hombres	40	37	35
Mujeres	23	20	19
Densidad	2,0	1,8	1,7
Extranjeros	4	3	2

Muro de Aguas - 2024



Perfil La Rioja - 2024

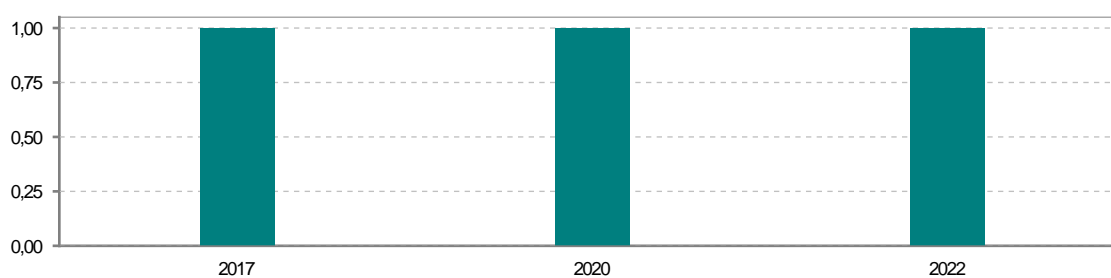
3. Índices y tasas de Población (1/1/2024)

	Muro de Aguas	La Rioja
Ratio de feminidad (Total Mujeres / Total Hombres) x 100	54,29	102,64
Índice de infancia (Pob. de 0 a 14 / Pob. Total) x 100		13,34
Índice de tendencia (Pob. de 0 a 4 / Pob. de 5 a 9) x 100		79,34
Índice de juventud (Pob. de 15 a 29 / Pob. total) x 100	12,96	15,32
Índice de longevidad (Pob. > 84 / Pob. > 64) x 100	14,29	17,48
Índice de vejez (Pob. >= 65 / Pob. Total) x 100	38,89	22,12
Tasa de dependencia ((Pob. < 16 + Pob. > 64) / Pob. de 16 a 64) x 100	63,64	57,66
Tasa de reemplazo (Pob. de 20 a 29 / Pob. de 55 a 64) x 100	70,00	68,84
Tasa de maternidad (Pob. de 0 a 4 / Mujeres de 15 a 49) x 100		17,20
Tasa de residentes extranjeros (Total extranjeros / Pob. Total) x 100	3,70	14,42

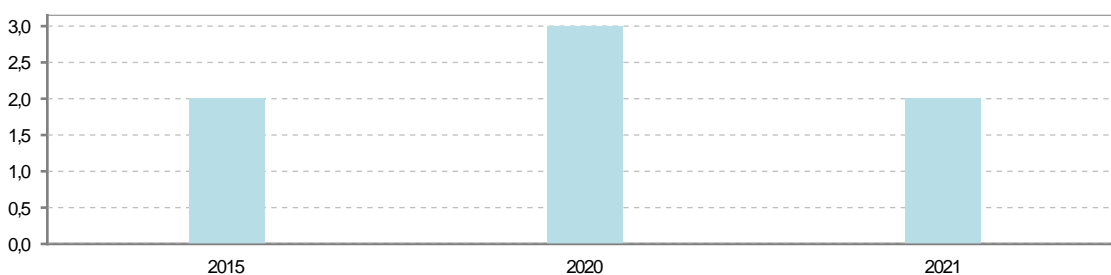
4. Movimiento Natural de la Población

	2018	2019	2020	2021	2022	2023
Nacimientos			1		1	
Defunciones			3	2		
Matrimonios	1	1				
Crecimiento vegetativo			-2	-2	1	

Nacimientos

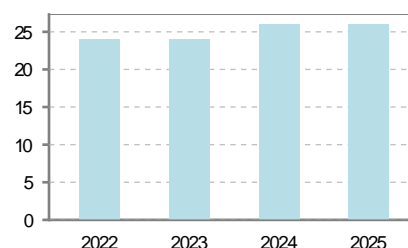


Defunciones

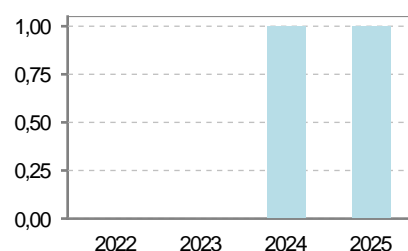


5. Mercado Laboral. (a 31 de marzo)

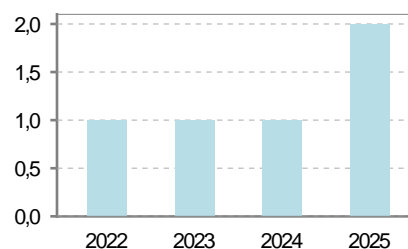
Afiliados	2022	2023	2024	2025
Total	24	24	26	26
R.General y otros	17	17	19	18
Autónomo no agrario	4	5	5	6
Autónomo agrario	3	2	2	2



Contratos	2022	2023	2024	2025
Total			1	1
Hombres			1	
Mujeres				1



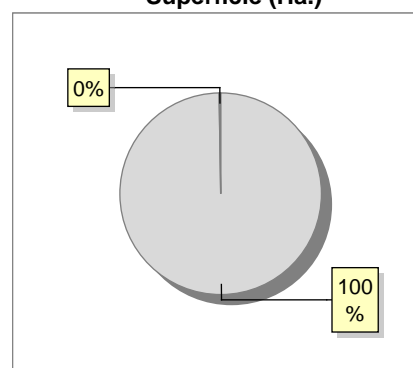
Paro registrado	2022	2023	2024	2025
Total	1	1	1	2
Hombres				
Mujeres	1	1	1	2



6. Catastro (2024)

Titulares		Unidades Urbanas	
Urbano	330	Industrial	110
Rústico	596	Residencial	139
Urbano/Rústico	748	Terciario y comercial	48
		Equipamiento	4
Unidades Rústicas		Suelo vacante	195
Parcelas	5.459	Edificio Singular	1
Subparcelas	6.242		
Valor Catastral Rústico		Superficie Urbana	
Valor (Miles de Euros)	852,53	Superficie edificada	4,04
		Superficie sin edificar	3,61
Valor Catastral Urbano (Miles de Euros)			
Valor catastral del suelo			1.712,42
Valor catastral de la construcción			3.789,43

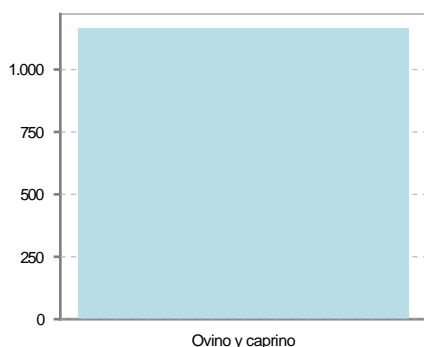
Superficie (Ha.)



- Superficie rústica (Ha.)
- Superficie urbana (Ha.)

7. Ganadería (2024)

	Cabezas ganaderas	Unidades ganaderas
Aves		
Gallinas		
Pollos		
Bovinos		
Terneros de cebo		
Vacas de carne		
Vacas de ordeño		
Conejas		
Conejas		
Ovinos y Caprinos	1.164	174,60
Cabras	35	5,25
Ovejas	1.129	169,35
Porcinos		
Cerdas		
Cerdos de cebo		



8. Distribución General del Terreno -Ha. (2023)

	Total	Regadío	Secano
Total Municipal	3.068	30	3.038
Tierras de cultivo	334	29	305
Barbecho y otras tierras	149	1	148
Cultivos herbáceos	146	22	124
Cultivos leñosos	39	6	33
Aprovechamiento pastos	803		803
Eriales	77		77
Pastizales permanentes	726		726
Prados permanentes			
Prados y pastizales naturales			
Superficie agraria no utilizada	73	1	72
Baldíos	52		52
Cultivos permanentes	21	1	20
Superficies forestales arboladas	1.653		1.653
Espartizal			
Monte abierto	65		65
Monte leñoso	1.360		1.360
Monte maderable	228		228
Superficie ni agraria ni forestal	205		205
Ríos y lagos	32		32
Superficie no agrícola	63		63
Terreno improductivo	110		110

9. Cultivos herbáceos -Ha. (2023)

	Secano	Regadío	Total
Total cultivos herbáceos	124	22	146
Cereales grano	97	17	114
Leguminosas grano	7	1	8
Patata			
Cultivos industriales			
Flores y plantas			
Cultivos forrajeros	20	4	24
Hortalizas			

10. Cultivos leñosos -Ha. (2023)

	Secano	Regadío	Total
Total cultivos leñosos	33	6	39
Cítricos			
Frutales	25	2	27
Viñedo			
Olivar	8	3	11
Otros cultivos leñosos		1	1
Viveros			

11. Entidades Financieras

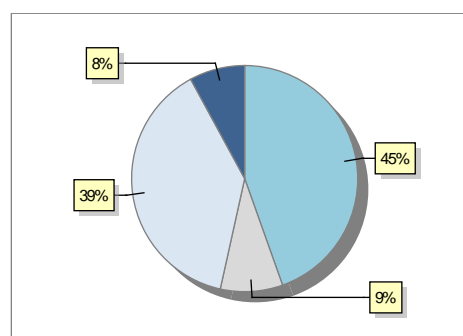
	2022	2023	2024
Entidades financieras de Depósito	0	0	0
Entidades Financieras de Crédito	0	0	0

12. Salud

	2022	2023	2024
Centros de salud	0	0	0
Consultorios	1	1	1
Farmacias	0	0	0
Botiquines	1	1	1

13. Parque de Vehículos

	2020	2021	2022	2023
Total vehículos	88	92	99	101
Automóviles	42	46	46	45
Motos	6	7	8	9
Furgonetas y Camiones	33	32	38	39
Autobuses	0	0	0	0
Tractores industriales	0	0	0	0
Otros vehículos	7	7	7	8



● Automóviles
 ● Motos
 ● Furgonetas y Camiones
 ● Otros vehículos

14. Espacios Deportivos

	2024
Campos de tiro	0
Campos de golf	0
Campos de fútbol	0
Rocodromos	0
Pistas de petanca	0
Pistas de padel	0
Pistas de atletismo	0
Piscinas cubiertas	0
Pistas de squash	0
Pistas polideportivas	0
Pistas de tenis	0
Piscinas al aire libre	1
Pabellones polideportivos	0
Pabellones con fronton	0
Frontones	1

15. Turismo (2024)

	Establecimientos	Habitaciones	Plazas
Hoteles			
Casas rurales	2	11	22
Restaurantes			
Hostales			
Pensiones			
Turismo activo			
Agencias de viajes			
Apartamentos			
Campings			
Albergues turísticos			
Viviendas de uso turístico			
Empresas organizadoras de congresos y reuniones			

16. Conectividad: Banda ancha Fija

Entidad Municipal	Caudal de Bajada	Fibra optica de centralita	Fibra optica hasta el Hogar
Muro de Aguas	<1Mb	NO	NO

17. Conectividad: Banda ancha Movil

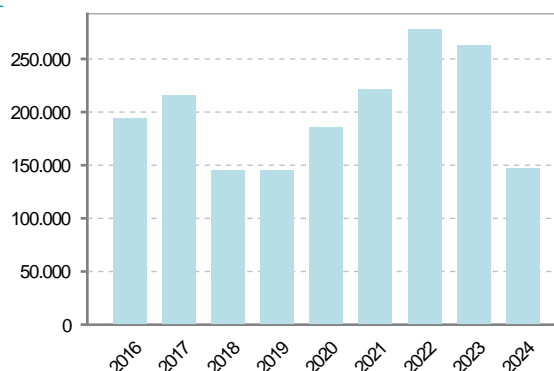
Entidad Municipal	Caudal de Bajada	UMTS
Muro de Aguas		NO

18. Presupuestos Municipales

Gastos por capitulos

Gastos de Personal	40.000
Gastos en Bienes Corrientes y Servicios	60.000
Gastos Financieros	500
Transferencias Corrientes	1.000
Inversiones Reales	45.500
Transferencias de Capital	0
Activos Financieros	0
Pasivos Financieros	0

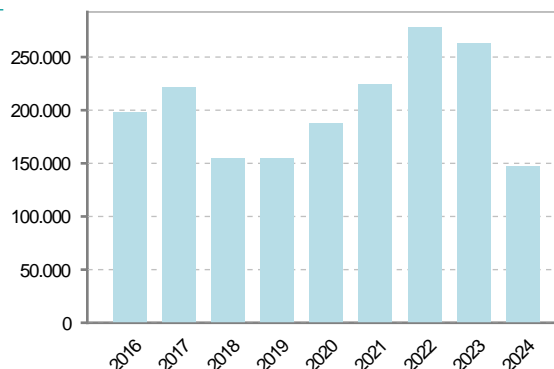
Gastos



Ingresos por capitulos

Impuestos Directos	41.500
Impuestos Indirectos	2.500
Tasas y Otros Ingresos	31.500
Transferencias Corrientes	32.000
Ingresos Patrimoniales	7.500
Enajenacion de Inversiones Reales	0
Transferencias de Capital	32.000
Activos Financieros	0
Pasivos Financieros	0

Ingresos



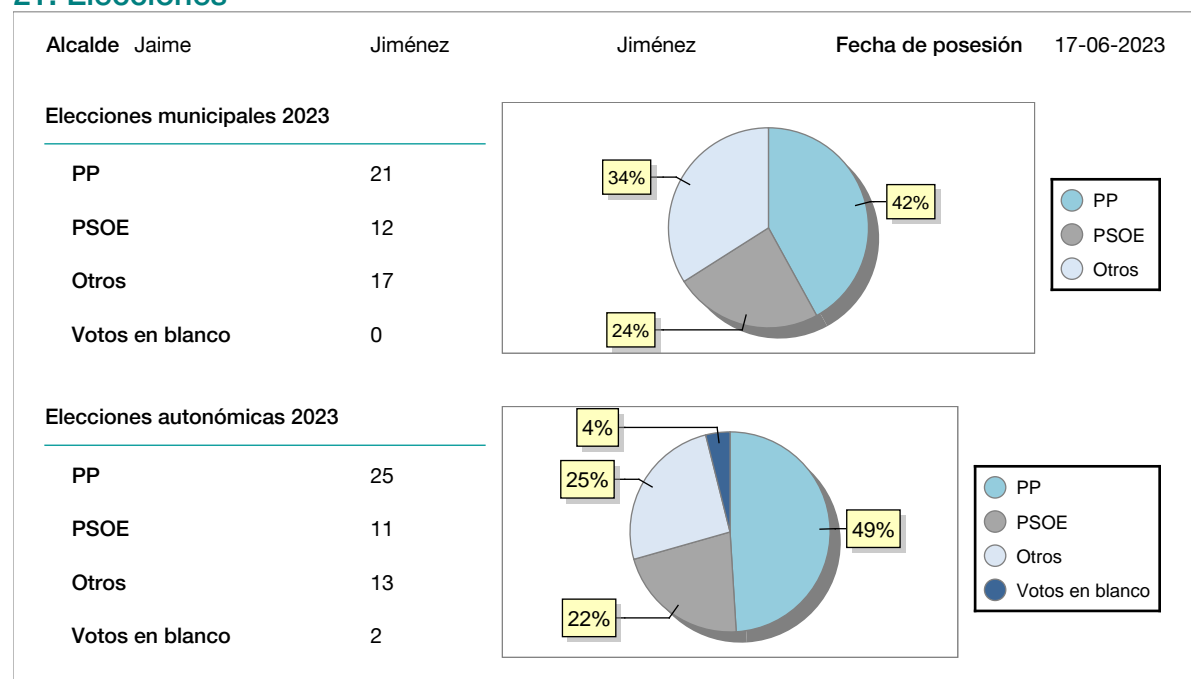
19. Educación - Curso 2024 / 2025 - Centros públicos

Educación Infantil 2º Ciclo, Primaria y Especial		ESO, Bachillerato y Ciclos Formativos	
Institución educativa		Institución educativa	
CRA	Sin centro rural agrupado	Centros	0
Colegios	0	Alumnado	
Alumnado		ESO	0
Alumnos	0	Bachillerato	0
		Ciclos Formativos	0
Alumnos			
SIN DATOS			

20. Educación - Curso 2024 / 2025 - Centros privados

Educación Infantil 2º Ciclo, Primaria y Especial		ESO, Bachillerato y Ciclos Formativos	
Institución educativa		Institución educativa	
Colegios	0	Centros	0
Alumnado		Alumnado	
Alumnos	0	ESO	0
		Bachillerato	0
		Ciclos Formativos	0
Alumnos			
SIN DATOS			

21. Elecciones



22. Renta Media

	2021	2022
Media de la renta por unidad de consumo		
Renta neta media por hogar	27.693	